

領土・領海問題

東海大学海洋学部教授
博士(経済学)
山田吉彦

環日本海・東アジア諸国図

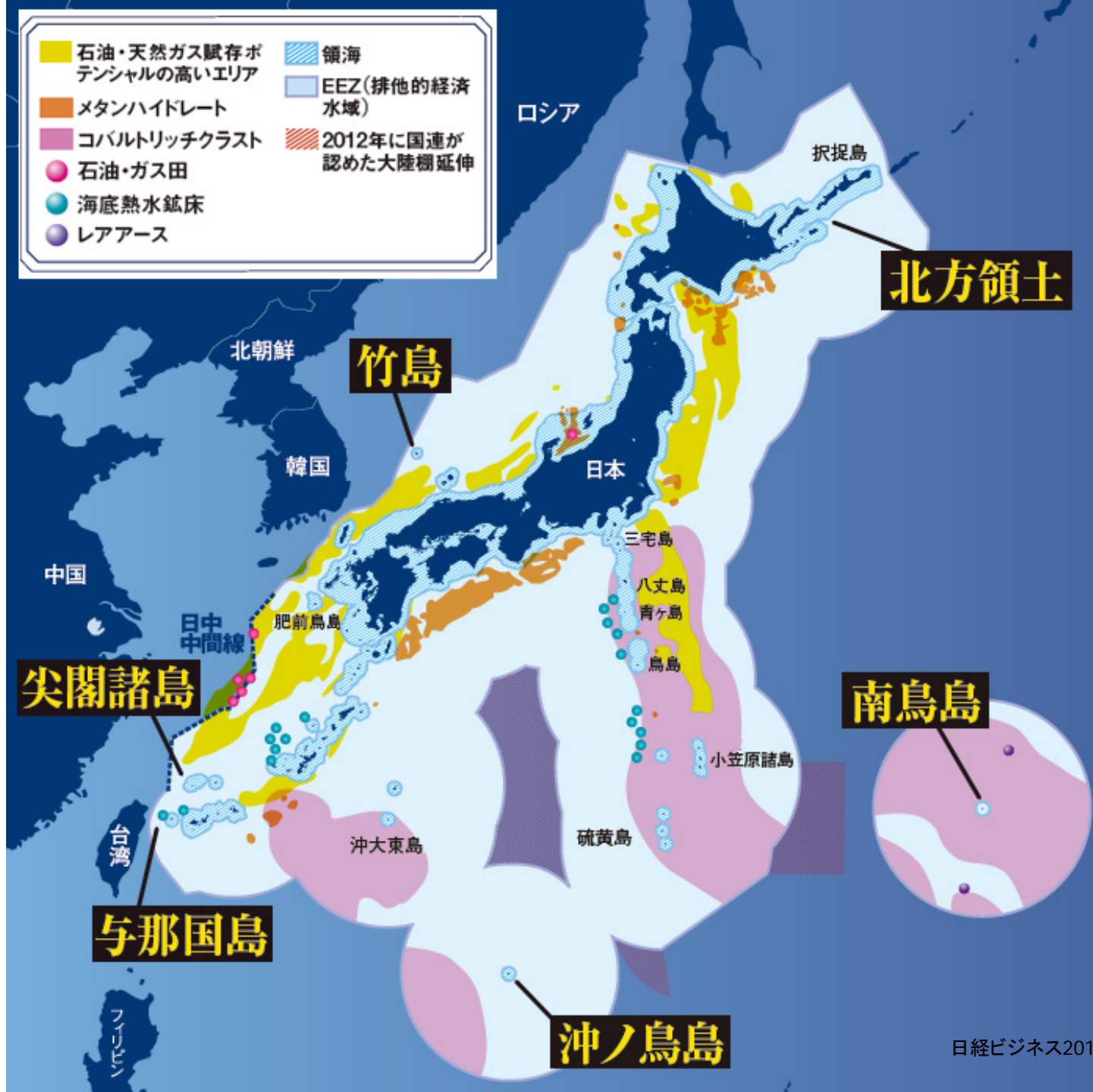
富士山中心距離方位図



1:500,000
0 100 200 300 400 500 600 700 800 900 1000 1100 1200 1300 1400 1500
0 100 200 300 400 500 600 700 800 900 1000 1100 1200 1300 1400 1500

海洋問題と日本の海洋資源

石油・天然ガス賦存ポテンシャルの高いエリア	領海
メタンハイドレート	EEZ(排他的経済水域)
コバルトリッチクラスト	2012年に国連が認めた大陸棚延伸
石油・ガス田	
海底熱水鉱床	
レアアース	



北方領土

竹島

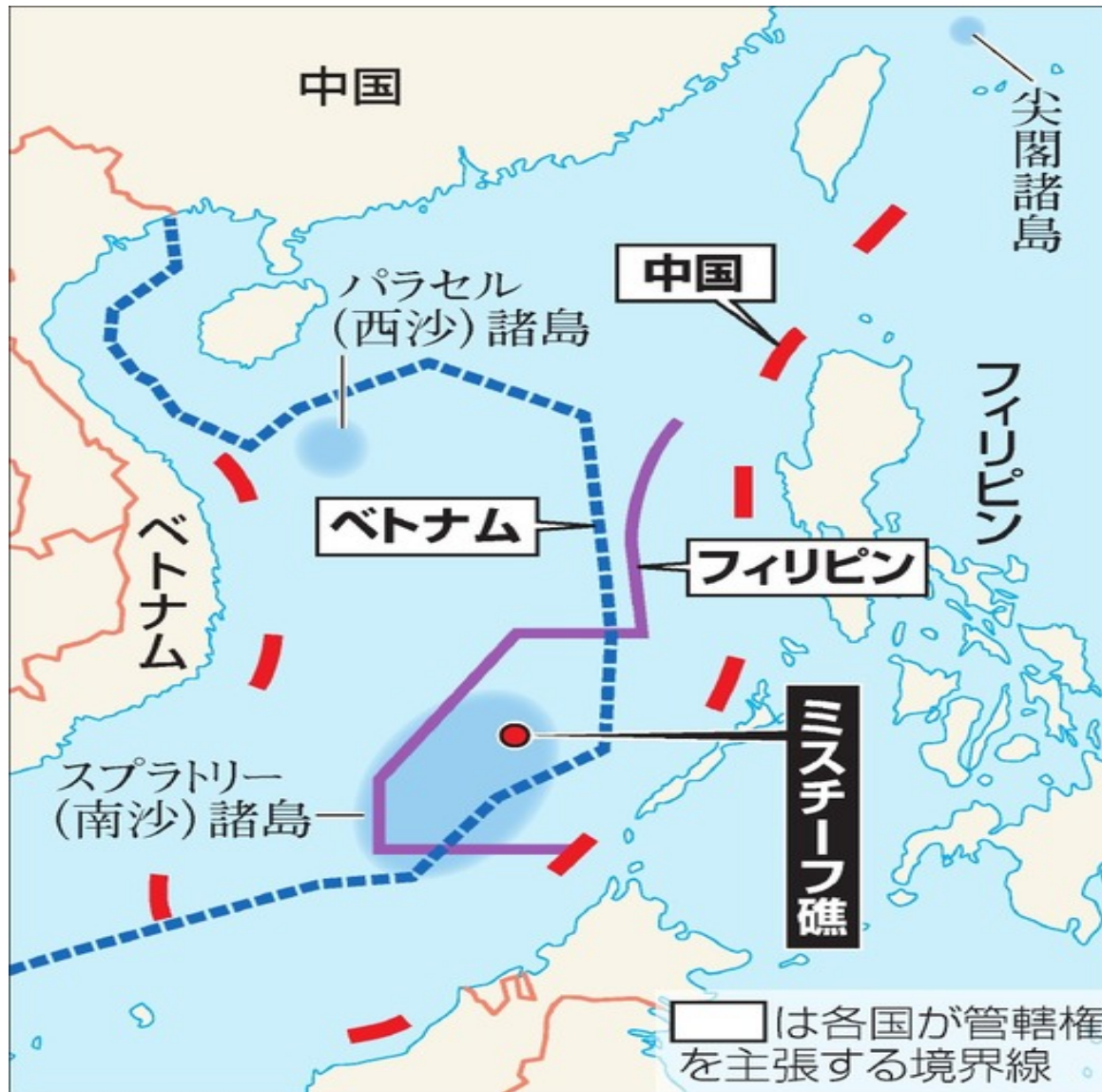
尖閣諸島

南鳥島

与那国島

沖ノ鳥島

九段線





沖ノ鳥島・東小島



海保の役割

- 海上保安庁法5条に規定

領海警備は拡大解釈

- ・海上保安庁法25条

「この法律のいかなる規定も海上保安庁又はその職員が軍隊として組織され、訓練され、又は軍隊の機能を営むことを認めるものとこれを解釈してはならない」

2016. 尖閣海域侵入



2014. サンゴの密漁船?



2016年8月～9月に 尖閣海域に侵入した中国公船

- 海警 2307、2166、2101、2102
33115、35115、35102、35104、
31101、33102、33103、44103
2306、2337、2401、2501、
31239
 - 海監 7008、8003、8027
 - 漁政 33001、45036、45005
- (赤字は武器搭載船)

2012. 五島列島への侵入







尖閣諸島

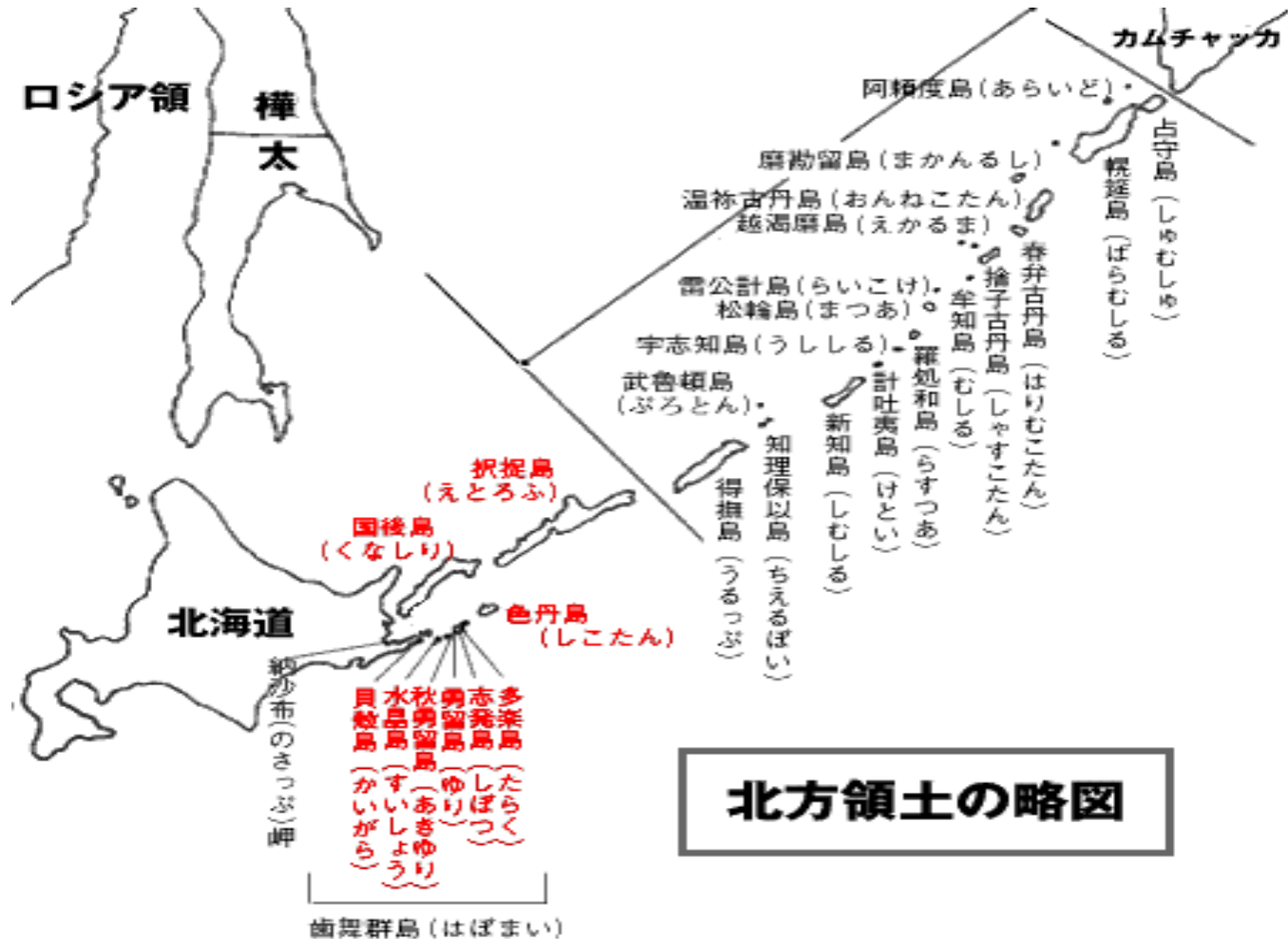




尖閣つつじ



北方領土



北方領土の略図

色丹島・国境警備庁基地

